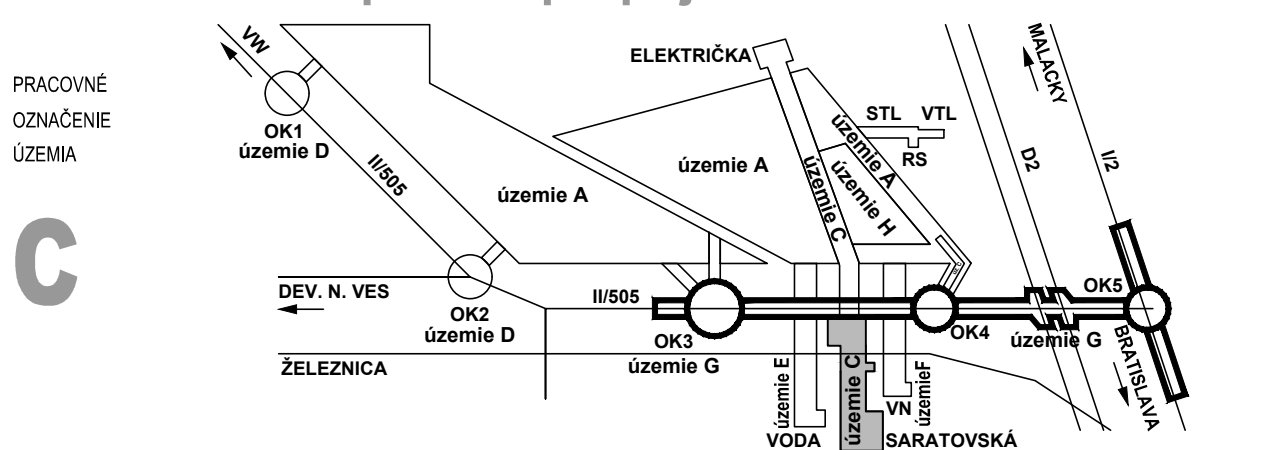








ZMENY DOKUMENTÁCIE				
Zmena				
	Index:	Dátum:	Meno - Podpis:	Text zmeny:



RIEŠENÁ ZÓNA

Nové dopravné prepojenie II/505 s MČ Dúbravka



Manazer projektu:	Ing. Ján Kušnír		
Hlavný inžinier projektu:	Ing. Marek Šmelik		
Zodpovedný projektant objektu:	Ing. Marek Šmelik		
Návrhod - vypracoval:	Ing. Marek Šmelik		
Kontroloval:	Ing. Vladimíra Rožčková		
Miesto stavby:	Bratislava	Oblasť:	Bratislava IV
Investor - stavebník:			
Stavba:	<p style="text-align: center;">NOVÉ DOPRAVNÉ PREPOJENIE II/505 S MČ DÚBRAVKA</p>		
Objekt (subjekt):	<p style="text-align: center;">C101 Predĺženie Saratovskej ulice</p>		
Názov prílohy:	Dočasné dopravné značenie, III. etapa		
Digálny návod prílohy:	1514_DRS_C101_08_DD_ZDZ.dwg		
<p>Trnavská cesta 27, 831 04 BRATISLAVA</p> <p>Generálny zástupca: Ing. Slávoň Podmanický</p>			
<p>Zakazkové číslo: 1514</p> <p>Dátum: 04/2017</p> <p>Stupeň - úbel: DRS</p> <p>Príloha A4: 7XA4 (7/1)</p> <p>Mierka: 1:250</p>			
<p>Časť: E</p> <p>Suprava:</p>			
<p>Príloha: 8.5</p>			